



Universiteti i Prishtinës “Hasan Prishtina”  
FAKULTETI I SHKENCAVE MATEMATIKE-NATYRORE NË PRISHTINË  
Departamenti: Gjeografi

Lënda: Gjeografia kulturore



Ferim GASHI,  
21.02.2023  
PRISHTINË

# Gjeografia kulturore



Të dhëna bazike të lëndës	
<b>Njësia akademike:</b>	FSHMN Departamenti i Gjeografisë
<b>Titulli i lëndës:</b>	Gjeografi Kulturore
<b>Niveli:</b>	Bachelor
<b>Statusi lëndës:</b>	Obligative
<b>Viti i studimeve:</b>	I (semestri -2)
<b>Numri i orëve në javë:</b>	2+1
<b>Vlera në kredi – ECTS:</b>	5
<b>Koha / lokacioni:</b>	E Marte =10: <sup>45</sup> -12 <sup>15</sup> Salla I
<b>Mësimdhënësi i lëndës:</b>	Dr. Ferim Gashi, Profesor Asociar
<b>Detajet kontaktuese:</b>	E-mail: <a href="mailto:ferim.gashi@uni-pr.edu">ferim.gashi@uni-pr.edu</a>

# Përshtkrimi i lëndës:



1. Njohja me objektin e studimit, qëllimin dhe detyrat.
2. Civilizimet e hershme dhe përhapja gjeografike.
3. Vatrat dhe difuzioni kulturor
4. Racat, etnitë, grupimet gjuhësore dhe religjioze etj.

# Qëllimet e kursit (modulit)



1. Njohja me rrugën e zhvillimit dhe të evoluimit të Gjeografisë kulturore.
2. Njohja me proceset etnike, gjuhësore, racore , fetare, etnokulturore etj.
3. Të kuptojnë peisazhin si formë e shprehjes kulturore, grupimet etnokulturore
4. Të njihen me teoritë dhe trajtimet më të fundit mbi aspektet kulturore dhe lidhjet e tyre me peisazhin dhe hapësirën kulturore

# Rezultatet e pritura të nxënies



Pas përfundimit të këtij kursi (lënde) studenti do të jetë në gjendje që:

- I. Rrugën dhe zhvillimin e Gjeografisë kulturore.
- II. Vatrën e kulturës dhe arealet kulturore.
- III. Grupimet gjuhësore, fetare, racore, etnike etj.,
- IV. Ekonomitë e kulturave tradicionale.
- V. Civilizimet e hershme dhe përhapja e gjeografike
- VI. Hartografimi hapësinorë i përhapjes gjeografike të kulturave
- VII. të forcojë tolerancën mbi diversitetin kulturor, racor e gjuhësor.

# Metodologjia e mësimdhënies:



- Ligjerata në formë dialogu, mësim interaktiv me studentin në qendër, punë në grupe, diskutime, debate. Për zhvillimin e njohurive, aftësive dhe shkathtësive të plota dhe të qëndrueshme do të përzgjedhen metoda e strategji të përshtashme të mësimdhënies që motivojnë dhe nxisin të nxënit aktiv.
- Në përgjithësi, prezantimet do të jenë në Power Point .

**Mjetet e konkretizimit/ TI:** Kompjuterë, projektori, tabela, etj.

# Metodat e vlerësimit dhe kriteret e kalueshmërisë:



Nota përfundimtare do të nxirret nga këto elemente:

- *Vijimi i rregullt:* 10%
- *Punim seminari:* 10%
- *Vlerësimi i parë:* 20%
- *Vlerësimi i dytë:* 20%
- *Provimi final:* 40%
- *Total:* 100%

# SISTEMI I VLERËSIMIT



<b>Nota</b>	<b>ECTS nota</b>	<b>Suksesi në %</b>	<b>Përkufizimi</b>
<b>10</b>	<b>A</b>	<b>95-100%</b>	<b>SHKËLQYESHËM</b> – njohuri të shkëlqyeshme me vetëm disa gabime minore
<b>9</b>	<b>B</b>	<b>85-94%</b>	<b>SHUMË MIRË</b> – arritje mbi mesatare, por me disa gabime
<b>8</b>	<b>C</b>	<b>75-84%</b>	<b>MIRË</b> – rezultat në përgjithësi i mirë me disa gabime që vërehen
<b>7</b>	<b>D</b>	<b>65-74%</b>	<b>KËNAQSHËM</b> - mirë, por me mjaftë gabime
<b>6</b>	<b>E</b>	<b>51-64%</b>	<b>MJAFTON</b> – rezultatet plotësojnë kriteret minimale
<b>5</b>	<b>FX</b>	<b>40-50%</b>	<b>DOBËT</b> - kërkohet edhe pak punë nga studenti për të fituar kredit
<b>5</b>	<b>F</b>	<b>00-39%</b>	<b>DOBËT</b> – kërkohet shumë punë për të fituar kredit.

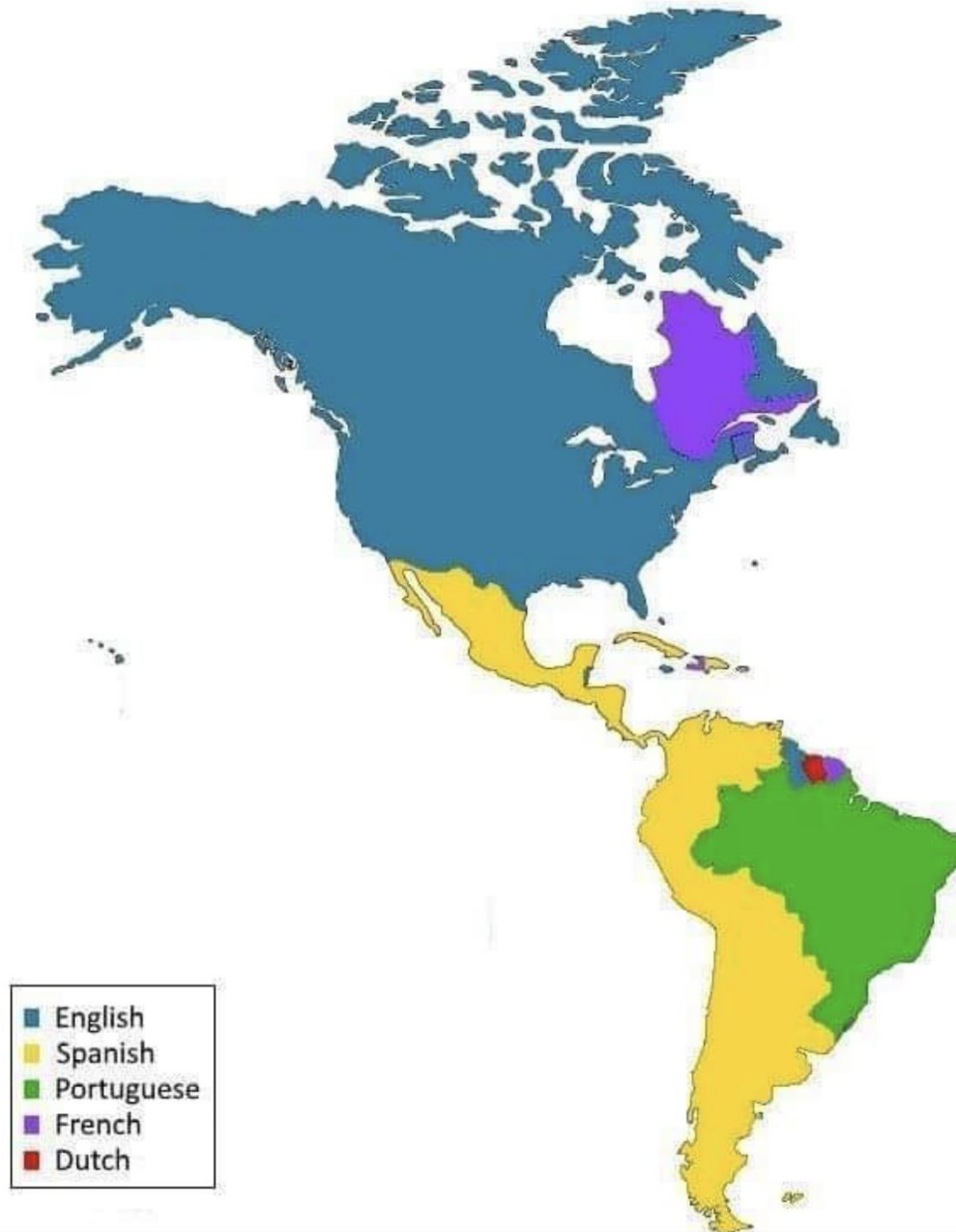
## Plani i dizajnuar i mësimit:

### Ne tentative per vitin akademik 2022/23

Java	Ligjerata që do të zhvillohet
Java e parë:	Njoftim me studentet dhe prezantim i modulit
Java e dytë:	Përkufizimi, lënda dhe detyrat e Gjeografisë kulturore
Java e tretë:	Peizazhi kulturor
Java e katërt:	Vatrat kulturore
Java e pestë:	Ndryshimi dhe difuzioni kulturor, Akulturimi
Java e gjashtë:	Kontakti dhe konflikti kulturor
Java e shtatë:	Ekologjia kulturore,
Java e tetë:	Vlerësimi i parë intermediar
Java e nëntë:	Rajoni kulturor
Java e dhjetë:	Tiparet fizike të njerëzimit -kultura dhe racat
Java e njëmbëdhjetë:	Kuptimi i gjuhës si element kulture dhe familjet e mëdha të gjuhëve
Java e dymbëdhjetë:	Etnitë dhe proceset etnike
Java e trembëdhjetë:	Religjioni si element kulture dhe përhapja gjeografike
Java e katërbëdhjetë:	Grupimet sipas etnokulturës
Java e pesëmbëdhjetë:	Detyra _Vlerësimi final



Kjo hartë tregon se si do të dukeshin Amerikat nëse kufijtë do të vizatoheshin sipas gjuhëve dominuese të sotme.






# Konsumi vjetor i çajit për frymë në Evropë.

## Tea consumption


Annual tea consumption in kg per capita



Highest



Lowest



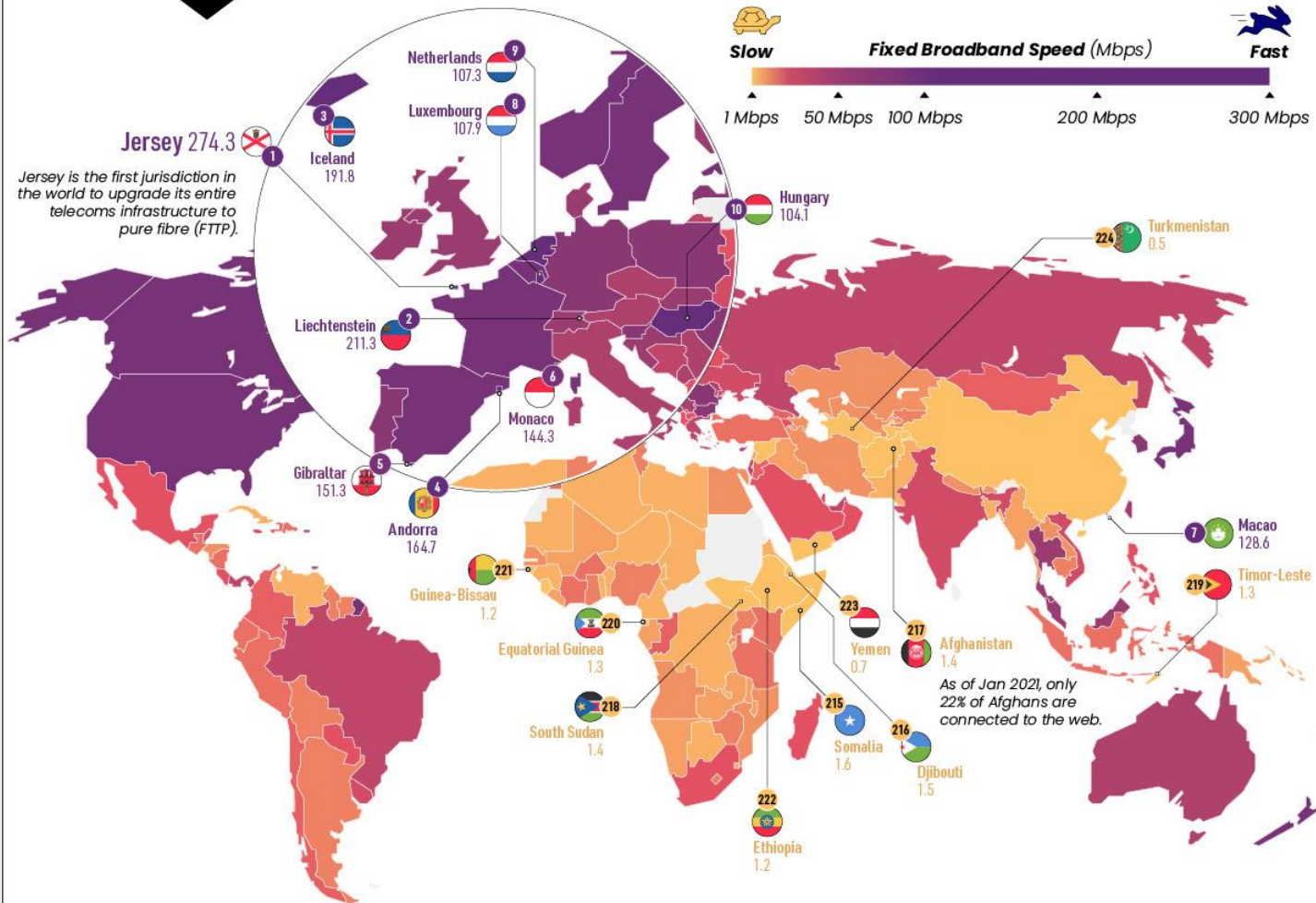
Source: Statista, 2016

Landgeist.com  
@Land\_geist  
@Landgeist

# The World's Fastest & Slowest Internet Speeds

How long did it take you to load this graphic?

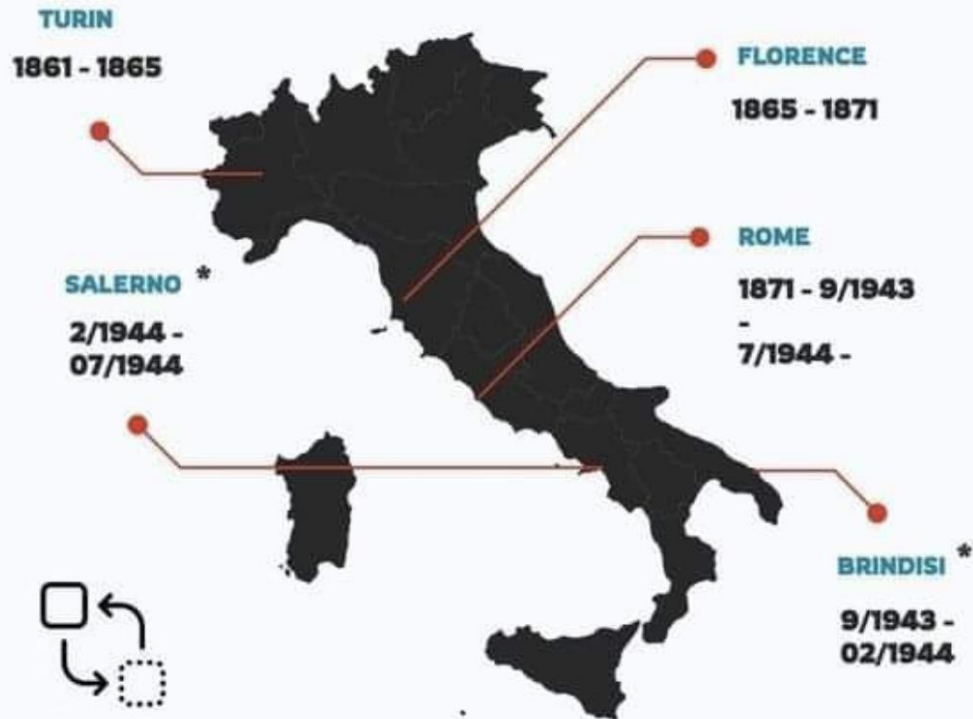
The answer depends on a country's average internet download speed. **So, who has the fastest (and slowest) internet in the world?**



Harta tregon se cili qytet ishte kryeqyteti italian nga 1861 deri sot.

## Italian capitals from the unification (1861)

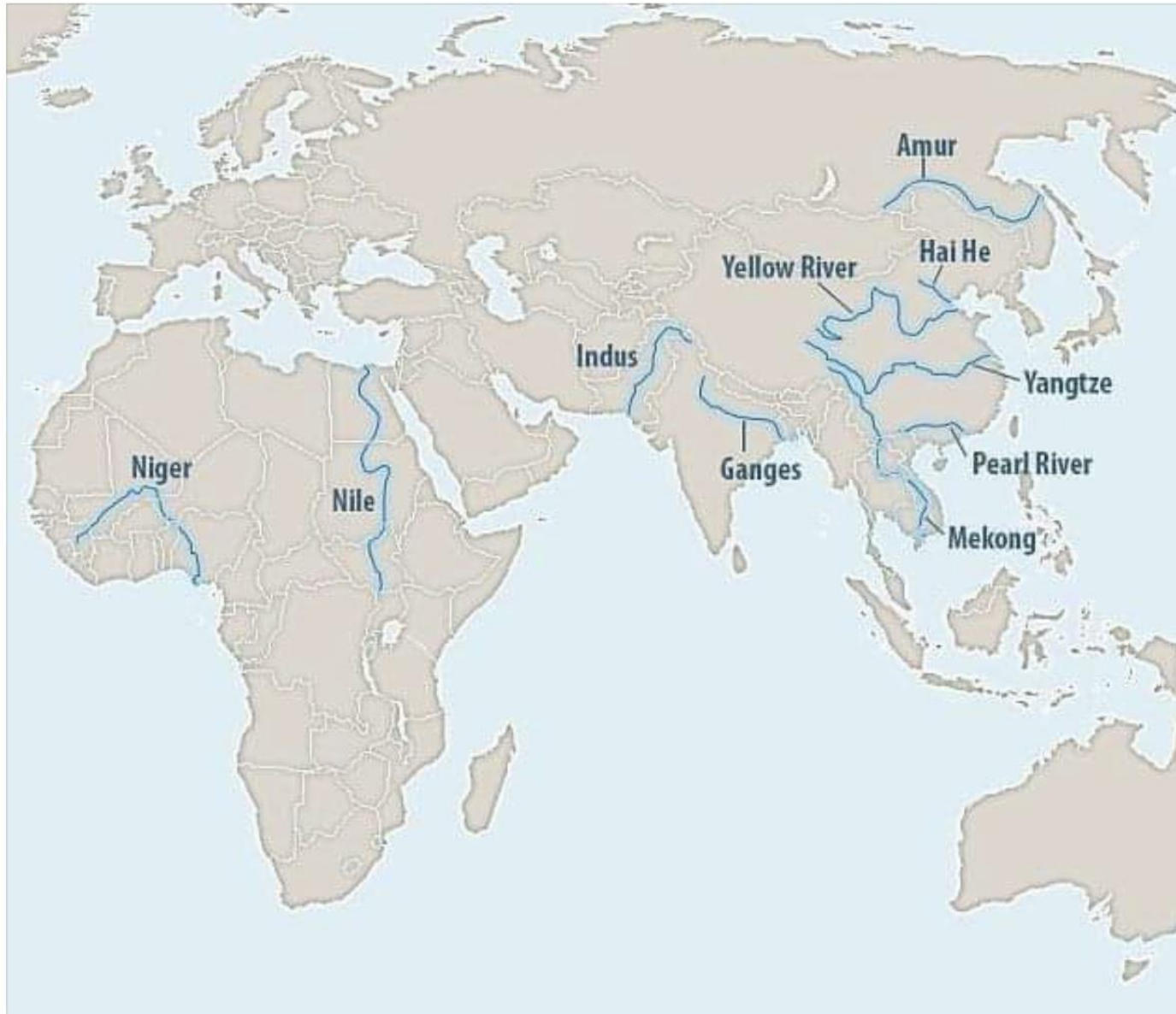
M



\* Brindisi and Salerno became the seat of the government due to the nazi occupation


MAPS.INTERLUDE

Vetëm 10 lumenj transportojnë 95% të të gjithë plastikës që sjellin gjithe lumenjte e botes në oqean. Nëse doni të rregulloni ndotjen e oqeanit, këtu është një pikënisje e mirë...



# Hong Kong

1967



# Hong Kong

2021



# Literatura:



1. Prof.as. Dr.Bilal Draçi, Prof.as.dr.Dhimitër Doko, Prof.as.dr.Eqrem Yzeiri: **Bazata e gjeografisë humane,Tiranë,2001**
2. Mark Tirta, *Etnologjia e përgjithshme*,Tiranë,2001
3. Luan Memushi,*Antroplogjia*,Tiranë,2004.

**Literatura shtesë:**

# Obligimet e studentëve:



- ❧ Përcjellja e ligjëratave dhe ushtrimeve, realizimi i detyrave të parapara me plan-programin mësimor.
- ❧ Metoda e punës me studentët do të jetë interaktive.
- ❧ Ndershmëria akademike do të qëndrojë në marrëdhënie mësimdhënës – studentë

Ju faleminderit për vëmendjen tuaj !!!



**E-mail:**

**[ferim.gashi@uni-pr.ed](mailto:ferim.gashi@uni-pr.ed)**